



Département des Landes
Extrait cartographique

Portail Igecom40

Mis à jour : Année 2020













Edité le : 18/10/2021

Par : ADACL

Echelle : 1:5 000

IGECOM40

Légende

-  Cours d'eau
-  Voies privées du plan cadastral
- Détails surfaciques**
-  Cimetière
-  Etang, lac, piscine
-  Limites ne formant pas parcelle
-  Pont, aqueduc
-  Piscine, bassin
-  Tunnel
-  Parcelles
- Bâtiments**
-  Bâti dur
-  Bâti léger
-  Subdivision fiscale

