


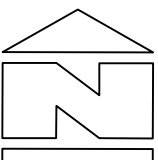


Les limites et les surfaces seront définitives après bornage

-  Parcelle Section AP numéros 219p - 220p  
Superficie : 4001 m<sup>2</sup>
-  Parcelle Section AP numéro 290p  
Superficie : 326 m<sup>2</sup>
-  Parcelle Section AP numéros 219p - 220p - 290p  
Superficie : 17991 m<sup>2</sup>

<p>Département des LANDES Commune de Seignosse <b>PROPRIÉTÉ COMMUNALE</b></p>	<p>Section: AP Avenue Jean MOULIN Numéros: 219 - 220 - 290</p>	
<h1>PLAN DE DIVISION</h1>		
<p>ECHELLE: 1/1000</p>		

